

Commune de  
**La Boissière**  
**CARTE COMMUNALE**  
 Plan de zonage n°3/3  
 1:2 000

Vu pour être annexé à la délibération du  
 approuvant les dispositions de la Carte Communale.








Fait à Evreux,  
 Le Préfet,

APPROUVE LE :

Etude réalisée par :

	
agence Nord ZAC du Chevallement 5 rue des Molettes 56260 Rocca-Warandin Tél. : 03 27 97 36 39	agence Est (siège social) Espace Sainte-Croix 6 Place Sainte-Croix 51000 Châlons-en-Champagne Tél. : 03 26 64 05 01
agence Ouest Parc d'Activités Le Long Buisson 380 rue Clément Ader - Bât. 1 27300 Le Val-Evreux Tél. : 02 32 32 53 28	www.auddice.com

**Légende**

-  C : Zone constructible
-  NC : Zone non-constructible
-  Protection du patrimoine naturel (verger, prairie, bois, jardin)
-  Protection du patrimoine naturel (mare)
-  Espace inconstructible en raison d'un risque d'effondrement
-  Construction n'apparaissant pas sur le cadastre en janvier 2016
-  Secteur réservé à l'implantation d'activités touristiques, de loisirs et culturelles

