

Commune de
La Boissière
CARTE COMMUNALE
Plan de zonage n°1/3
1:5 000

Vu pour être annexé à la délibération du 23/10/2017
approuvant les dispositions de la Carte Communale.

Fait à Evreux,
Le Préfet,

APPROUVE LE : 23/10/2017










agence Est (siège social)
Espace Sainte-Croix
6 Place Sainte-Croix
51300 Châlons-en-Champagne
Tél. : 03 26 64 05 01

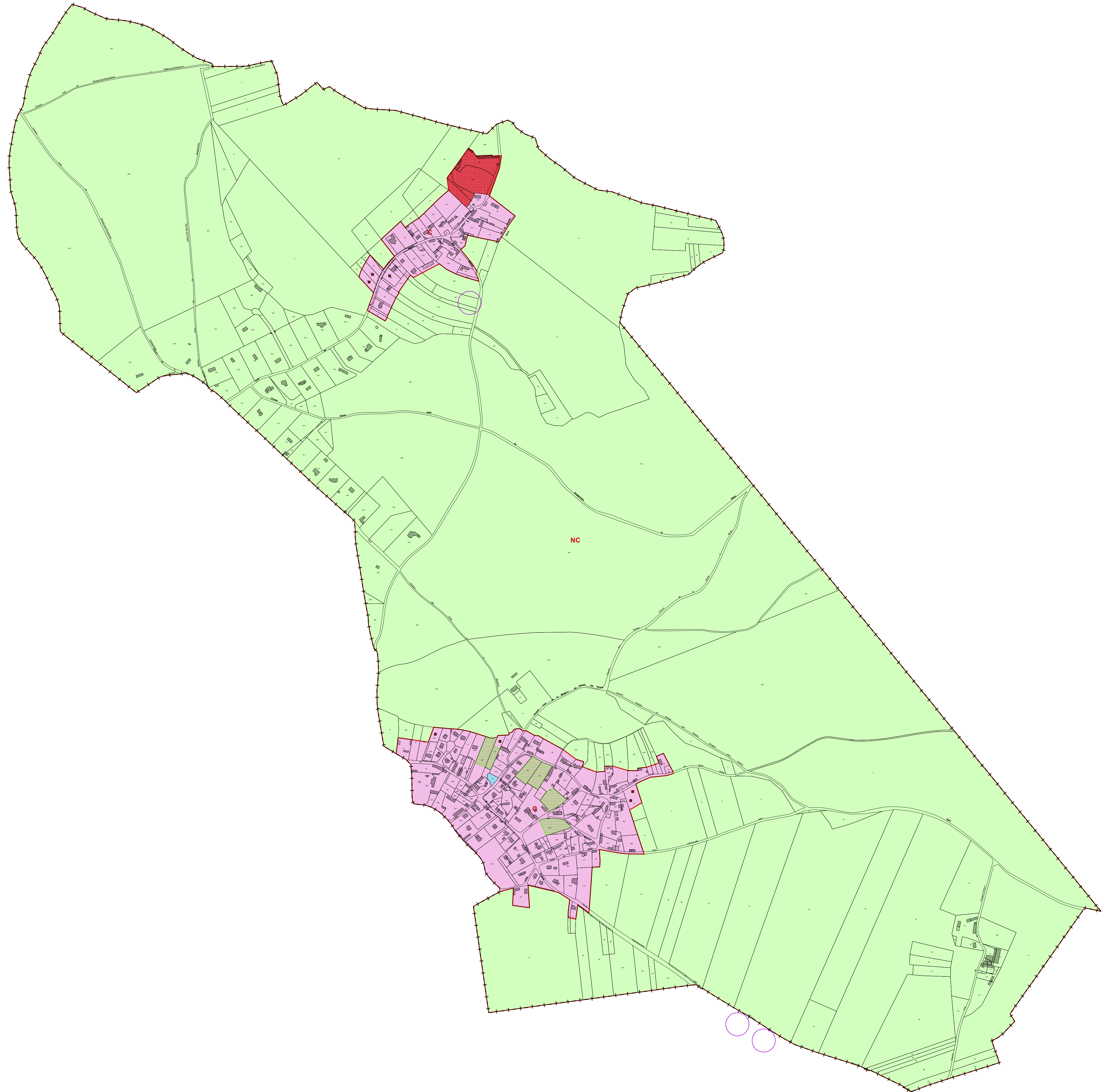
agence Nord
ZAC du Chevallement
5 rue des Molleries
59286 Roorh-Warendin
Tél. : 03 27 97 36 39

agence Ouest
Parc d'activités Le Long Buisson
380 rue Clément Ader - Bât. 1
27930 Le Vieil-Evreux
Tél. : 02 32 32 99 12

agence Val-de-Loire
Pépinière d'Entreprise du Saumurois
Rue de la Chesnaie-Cluze
49402 Saumur
Tél. : 02 41 51 98 39

Légende

-  C : Zone constructible
-  NC : Zone non-constructible
-  Protection du patrimoine naturel (verger, prairie, bois, jardin)
-  Protection du patrimoine naturel (mare)
-  Espace inconstructible en raison d'un risque d'effondrement
-  Construction n'apparaissant pas sur le cadastre en janvier 2016
-  Secteur réservé à l'implantation d'activités touristiques, de loisirs et culturelles



0 100 200 300 400 500 mètres