

Commune de  
**La Boissière**  
CARTE COMMUNALE  
Plan de zonage n°3/3  
1:2 000

Vu pour être annexé à la délibération du 23/10/2017  
approuvant les dispositions de la Carte Communale.

Fait à Evreux,  
Le Préfet,

APPROUVE LE : 23/10/2017










agence Est (siège social)  
Espace Sainte-Croix  
6 Place Sainte-Croix  
51300 Châlons-en-Champagne  
Tél. : 03 26 64 05 01

agence Nord  
ZAC du Chevallement  
5 rue des Molières  
59286 Rostit-Warendin  
Tél. : 03 27 97 36 39

agence Ouest  
Parc d'activités Le Long Buisson  
380 rue Clément Ader - Bât. 1  
27930 Le Vieil-Evreux  
Tél. : 02 32 32 99 12

agence Val-de-Loire  
Pépinière d'Entreprise du Saumurois  
Rue de la Chesnaie-Clotie  
49402 Saumur  
Tél. : 02 41 51 98 39

**Légende**

-  C : Zone constructible
-  NC : Zone non-constructible
-  Protection du patrimoine naturel (verger, prairie, bois, jardin)
-  Protection du patrimoine naturel (mare)
-  Espace inconstructible en raison d'un risque d'effondrement
-  Construction n'apparaissant pas sur le cadastre en janvier 2016
-  Secteur réservé à l'implantation d'activités touristiques, de loisirs et culturelles

